

# Проект межевания территории Чертёж проекта межевания

в границах ул.Партизанской, ул.Малиновского и ул.Ильича  
в Северном территориальном округе города Архангельска

Категория земель: земли населённых пунктов

Разрешённое использование:

- ЗУ 1,2 - для индивидуального жилищного строительства (код 2.1)
- зу 3,6 - для эксплуатации индивидуального жилого дома
- ЗУ 4,7,9,12,13,18,24,26 - отдых (рекреация) (код 5.0)
- ЗУ 5 - для размещения линейного объекта (внутриквартальный проезд)
- ЗУ 8,10,14,22,23 - для эксплуатации многоквартирного жилого дома
- ЗУ 11 - малоэтажная многоквартирная застройка (код 2.1.1)
- ЗУ 15,16,17,25 - среднеэтажная жилая застройка (код 2.5)
- ЗУ 19,20,21 - деловое управление (код 4.1)

## Площади земельных участков

### этап 1

- ЗУ 1 (ул.Конзихинская) - 1037 кв.м.
- ЗУ 3 (ул.Конзихинская д.39) - 1273 кв.м.
- ЗУ 6 (ул.Конзихинская д.18) - 1775 кв.м.
- ЗУ 13 (ул.40 лет Великой Победы) - 4046 кв.м.
- ЗУ 14 (ул.Партизанская д.51) - 8697 кв.м.
- ЗУ 15 (ул.Партизанская) - 13112 кв.м.

### этап 2

- ЗУ 19 (перераспределение ЗУ 19=29:22:031003:23 + :T/n1+T/n2) - 643 кв.м.
- ЗУ 20 (перераспределение ЗУ 20=29:22:031003:40-:40/n1) - 502 кв.м.
- ЗУ 22 (перераспределение ЗУ 22=29:22:031003:46-:46/n1) - 5601 кв.м.
- ЗУ 23 (перераспределение ЗУ 23=29:22:031003:47-:47/n1) - 5403 кв.м.
- ЗУ 24 (перераспределение ЗУ 24=29:22:031003:25-25/n1+T/n3) - 958 кв.м.








### этап 3

- Раздел 29:22:031003:43 на:
- ЗУ 2 - 1517 кв.м.
  - ЗУ 5 - 5550 кв.м.
  - ЗУ 12 - 12289 кв.м.
  - ЗУ 4 - 882 кв.м.
  - ЗУ 11 - 11840 кв.м.
  - ЗУ 16 - 3419 кв.м.
- Раздел 29:22:031003:936 на:      Раздел 29:22:031003:30 на:      Раздел 29:22:031003:30 на:
- ЗУ 7 - 558 кв.м.
  - ЗУ 9 - 591 кв.м.
  - ЗУ 17 - 1838 кв.м.
  - ЗУ 8 - 680 кв.м.
  - ЗУ 10 - 2105 кв.м.
  - ЗУ 18 - 1210 кв.м.

### этап 4

- ЗУ 21 (объединение ЗУ 19, ЗУ 20 и 29:22:031003:8) - 1262 кв.м.
- ЗУ 25 (объединение ЗУ 15, ЗУ 16 и ЗУ 17) - 18369 кв.м.
- ЗУ 26 (объединение ЗУ 4, ЗУ 7, ЗУ 9, ЗУ 12, ЗУ 18, ЗУ 24 и 29:22:031003:24) - 16757 кв.м.

## Условные обозначения

-  - красные линии
-  - границы земельных участков, сведения о которых содержатся в ЕГРН
-  - граница поясов зоны санитарной охраны источников водоснабжения
-  - кадастровые номера существующих земельных участков
-  - территория санитарного разрыва от железнодорожных путей
-  - территория санитарно-защитной зоны предприятий, сооружений и иных объектов
-  - границы земельных участков, планируемых к предоставлению

29:22:031003:12

Администрация МО "Город Архангельск"											
Проект межевания территории											
Нол.уч.	Лист	№ док.	Подпись	Дата							
Составил:	Е.В.Цирульников			15.11.18	Проект межевания территории в границах ул.Партизанской, ул.Малиновского и ул.Ильича в Северном территориальном округе города Архангельска						
Чертёж проекта межевания М 1 : 2500					<table border="1"> <tr> <td>Стадия</td> <td>Лист</td> <td>Листов</td> </tr> <tr> <td>ПП</td> <td>1</td> <td>1</td> </tr> </table>	Стадия	Лист	Листов	ПП	1	1
Стадия	Лист	Листов									
ПП	1	1									
					ИП Цирульников Е.В.						